


ZÁKLADNÍ FAKTA

Rožba:	5 445 km²
Počet obyvatel:	1 255 910
Počet obcí:	299, z toho 38 měst
Obec s největším počtem obyvatel:	Ostava, 314 102 obyvatel
Nejvyšší položený bod:	Prácheň, 1 491 m n. m.
Nejnižší položený bod:	soutok řek Odry a Ohře, 159 m n. m.

TURISTICKÝ RUCH

Moravskoslezský kraj se nachází na severovýchodí České republiky. Jedná se o region velké pesty a národností, který může návštěvníkům rozšířit mnoho zajímavého. Kraj je rozdělen do šesti hlavních turistických oblastí, z nichž každá má svůj specifický ráz. Uzemí ohraňující dvě pohory: Beskydy s malounoú přírodou a valašskou kulturou, Jeseníky s nejvyšší horou Moravy Páadelem (1 491 m n. m.) s téměř panenskou přírodou. Poodří s kouzelnou řivou řeky Odry zpestřenou řadou zámků, zřícenin hradů a nádherným záměstčným rezevencem. Otava a Kavalčava mají výjediný charakter, dany tradiční hůbně téžby černého uhlí a hutnictví. Tomu odpovídají unikátní technické památky, které se zde nacházejí. Opavsko láká zejména zámek, historickými městy a ládk zachovávajícími pestrostí z fortifikační linie z 30. let 20. století.

Moravskoslezský kraj díky své poloze, romantice a nádherné přírodě máho poskytnout širokou škálu možností pro bohaté sportovní, turistické a rekreační vyžití. K dispozici je velké množství stádních, hřišť, tělocvičen, tenisových kurtů, koupališť a bazénů. Na své si přijdou milovníci běžeckého i sezonného lyžování, cyklotouristiky, paraglidingu, hoptouristiky, golfu, sportovních a poznávacích letů i příznivci vodních sportů a izabelské turistiky. Informace o cestovním ruchu naleznete na webových stránkách kraje www.kr-moravskoslezsky.cz/cz/en.html a www.tourisms.cz



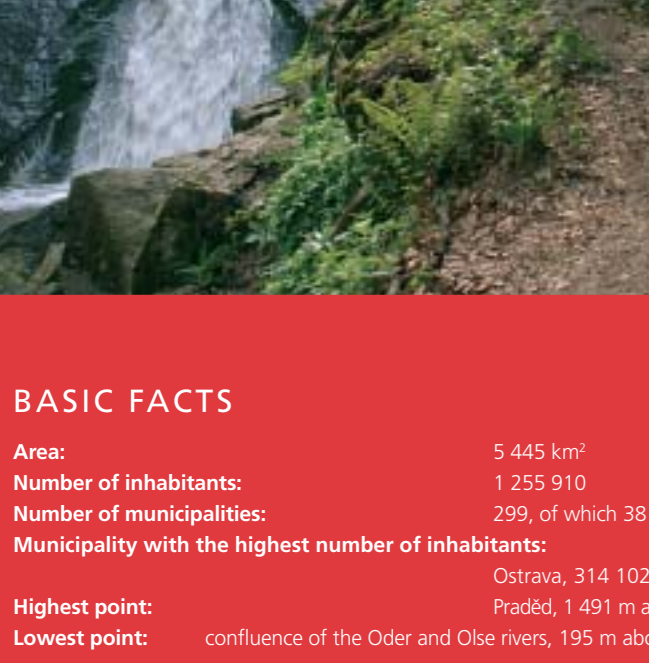
1 2



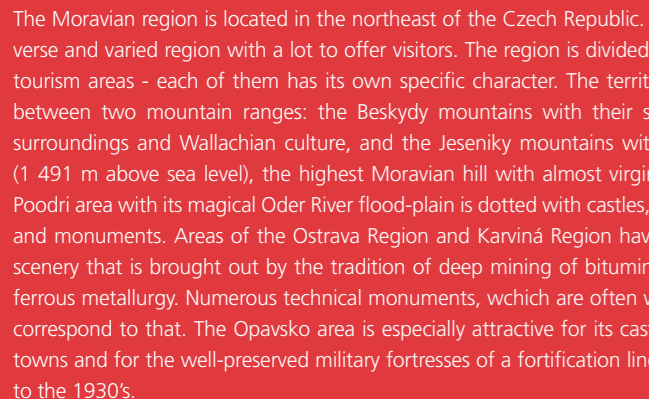
3 6



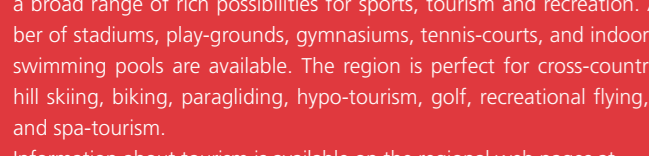
7 8



9 10



11



12 14

13 15

16 17

18

19

PŘÍRODA:

Nejenomjší přírodní krajky kraje jsou vyhlášenými chráněnými krajinnými oblastmi – CHKO Beskydy, Jeseníky a Poodří.

CHKO BESKYDY – rozloha 1 160 km²
CHKO Beskydy je souou rozsáhlou neještěl chráněnou krajinnou oblastí v České republice. K přírodním zjevnostem patří pozůstatky původních porostů, menší rašeliniště, horské buchy a louky, které jsou ideálním prostředím pro saňalský chov ovce. V beskydských lesích se občas objeví meščík hnědý, byl obecný yz ostrovid a řetědký vydra říční. Mezi nejpravěbávnější turistické lokality se řadí Lyža hora, která je se svým 1 223 m n. m. nejvyšším městem Beskyd. K dalším oblíbeným cílům patří Vavřinec, Bílý Kříž, Grůň, Staré Hamry, Bíla a Třeták, Pustevny, Javorový a Velký Polom.

CHKO JESENÍKY – rozloha 744 km²
Nejvyšší moravské pohory – horský masiv Hrubého Jeseníku tvoří CHKO Jeseníky. Jeseníky m vchází domněna Prácheň (1 491 m n. m.), na jejích svazích rostou chráněné druhy rostlin, například mochna stáří, zvonček vavřínský a živočišh je tu můžeme setkat s kamolčem. Velká část pohorí je porostlá hustými lesy, jež mají mísy charakter pralesa. K atraktivním lokalitám CHKO Jeseníky ná území Moravskoslezského kraje patří některé skalní útvary, jako Petřovy kameny nebo údolí dravé říčky Bílé Opavy, které náleží mezi nejnavštěvovanější místa Hrubého Jeseníku.

CHKO PODOŘÍ – rozloha 82 km²
Chráněná krajinná oblast Poodří patří k nejstarším chráněným oblastem v České republice. Rozprostřlá se po obou březích řeky Odry, jejíž meandrující koryto vytváří nezapomenutelnou přírodní scenerii. Oblast byla v r. 1993 zařazena k mokřadním územím Ramsarské konvence. Nejenomjší lokality jsou chráněny v meolpřodních chráněných územích NPR Polnáská níva, PR Polnáský les, PR Koticové, další se připravují k vyhlášení. Území je místem výskytu řady ohrožených druhů, především vodní a mokřadní květiny a zvířeny – kotviče ploutvici, nepukačka ploutvici, řademečka menší, bublínatka obecná, plávn šitňavý, mnoho druhů obojživelníků, více než 300 druhů ptáků a vydra říční. Území je prokláno turistickými trasami a prochází tudy také Otava cyklostezka, jejížh sou tvoří Moravská brána, která je součástí celoevropské cyklotouristické sítě ve směru Polsko – Rakousko. S Poodřím nás pouutě seznámí naučovací stezka Koticové.

PŘÍRODNÍ PARKY

Přírodní park Moravice – rozloha 142 km² – jedná se o zvláště lesnatou krajinu s hlubokými údolními řek a potoků. Kaňonové údolí řeky Moravice s mnoha meandry, jedno z nejkrásnějších v republice. Úložen je ochrana a postupná obnova samostatných funkcí přírodních systémů, ochrana volně žijících živočichů.

Přírodní park Oděrvské vrchy – rozloha 287,30 km² – leží v jižní části jeseníckého pohorí. Typickým rysem jsou náhorní plošiny a hluboce zaklesnutá údolní vodních toků, především Odry. Zde se rovněž vyskytuje nejvyšší hora droby v České republice v Jakubovicích nad Odrou. Převládajícím typem vegetace jsou lipové dubohabřiny s platicem hahrem, ostřice třesivcová a glutiněm žlutým. Oděrvské vrchy nabízejí také poutavé entomofaunu – střítelek, lesťanky, ja-sony dymnivkovoité, zlatohláčka, Hnízděná čápa černého.

Přírodní park Údolí Bytčice – rozloha 98 km² – údolní níva Bytčice s přilehlými lvy, její původní sklady, mokřady a prameniště. Cílem je zachovat typický ráz krajiny soustředěnými op-

rovními krajinnými a krajinnými hodnotami s předpokládá kosmopolitní charakteru a rekreačních funkcí.

Přírodní park Podbeskydí – rozloha 126 km² – jejího posláním je především zachování krás- náho rázu, který je typický pro tuto území, s řadou lokalt, z nichž je možno vytknout vývoj zemského povrchu a geologických dějín země, ale i s mimoládnou druhovou pestrostí živých organismů a přírodních krás. K ochranně těchto hodnot jsou nutná určitá omezení. Na druhé straně by pracovníci orgánů ochrany přírody a krajiny motivováni snáze přiblížit tento neobyčejně malebný kout seversovýchodní Moravy mlčovníkům přírody, přírodních krás a turistiky.

Přírodní park Sovinec – rozloha 199,1 km² – jedná se o žhozápadní část Nohkého Jeseníku, národníké výšky od 260 do 809m (Dobřevčická hora), v centrální části 500-600 m n. m., za- obřena vchovina. Údálí jsou zalesněná, s prudkými svahy, množstvím potoků a říek.

Na území Moravskoslezského kraje se dále nacházejí 10 národních přírodních rezervací, 6 národních přírodních památek, 65 přírodních rezervací, 55 přírodních památek.

ZÁMKY

Frydčv – v zámku sídlí Muzeum Beskyd Frydčv-Místek z rozsáhlou expozicí dokumentující historii a kulturu beskydské oblasti.

Kunín – náleží k nejgenomjší barokním zámčkům celé Moravy. Původní renesanční tvrz byla přestavěna na barokní zámek Harachů po roce 18, a J. Hildebrandta. Největšího rozvozu dosáhla na přelomu 18. a 19. století za M. W. Harachovců, která zde vybudovala jednu z nejrozmělejších vnitřních ústředí tehdejší střední Evropy. Jeho nejgenomjším zámkem byl později Otac nárada a velký český historik František Palacký.

Zámek v Novém Jiříně – je známý expozicí o vývoji kloboučnické módy a historii města.

Studenka – v prostorách Nového zámku u ukátní Vagonkářské soustavy s funkcí modelo- vou dráhou.

Fryštát – tento empírový zámek v centru Kaněví byl významným šlechtickým sídlem Larisch-Monichů. Byl restaurován a otevřen popne veřejnosti v r. 1997. Nachází se zde jedna z nejvýznamnějších zámeckých knihoven na území ČR vůbec.

Síliheřovice – v areálu rozsáhlého anglického parku se vzájemným děvením je jedno z neozsáhlých golfových hřišt v ČR.

Radaň – pohádkové vyhlížející zámek vytváří spolu s okolními rybníky, přírodním scénériem a vyhlášenou oranžerií nezapomenutelnou atmosféru.

Hradek nad Moraví – jeden z nejkrásnějších zámků Moravskoslezského kraje. Některý komplekx budů bílého a červeného zámku a také přilehlých rozsáhlých parkem. Býlí zámek se dochoval převážně v empírovém slohu. Černový zámek byl postaven i dochoval v romanticko novogótské podobě.

Kvalčava – barokní zámek je obklopen rozsáhlým krajinným parkem s významnými galovými hřištem.

Bruntal – významný a honosný renesanční zámek v Bruntalet je vystaven v netradičním tvaru kruhové vyvěže s opevněným spojením barokního a renesančního sluhu a bohatými arkádami.

Bartovice – www.bartovice.cz

Fulnek – www.fulnek.cz

Stará Ves nad Ondřejnicí – www.beskydy-info.cz

Hlučín – www.hlucin.cz

Dolní Benešov – www.dolnibenesov.cz

Linhartov – www.mesto-albrechtice.cz

Dvůř Hrad – www.swebv.cz/info/dv/

Jindřichov – www.obecjindrichov.cz

HRADY A ZŘICENINY

Hukvaldy – hradiš zřícenina Hukvaldy je jedno z nejvěštích v střední Evropě a druhou největší na Moravě. Kamený hrad byl založen ve 13. století Arnoldem z Hukočsvagneru a nejlý- nější částí je z něj nádherný pohled na Beskydy, počky a obor- ný s dárky a muflony. Hukvaldy jsou neodmyslitelně spjatý s významným rodukem Leošem Janáčkem – světoznamným hudebním skladatelem. Areál hradu je každoročně dějištěm mezinárodního hudebního festivalu Janáčkovy Hukvaldy.

Slezskostravský hrad – byl postaven ve 2. pol. 13. století jako hraniční hrad. Je unikátem v ČR, jelikož plošobem dlejí dílnosti stavba poklesla o 16m pod svou původní polohu, je nové zrekonstruována a dnes je místem řady kulturních a společenských akcí.

Fryštát – tento empírový zámek v centru Kaněví byl významným šlechtickým sídlem Larisch-Monichů. Byl restaurován a otevřen popne veřejnosti v r. 1997. Nachází se zde jedna z nejvýznamnějších zámeckých knihoven na území ČR vůbec.

Sovinec – byl založen roku 1318 a patří mezi významné obranné hrady, sestvíl seču z Olomouce do Slezska. V dnešní době je hrad dějištěm šermířských utkání, různých kulturních akcí spojených s historií hradu a dobovým zvyklostmi.

Štramberská Trúba – Štramberský hrad byl založen koncem 13. století. Do dnešní doby se dochovaly pouze zbytky opevnění a gotická věž hradu zvaná Trúba, která se vypíná nad městem Štramberk, rozdělené světoznamného ilustrátora Zdeňka Buriana. Poblží v jeskyni Štěpka je ar- cheologické naleziště s pozůstatky osídlení neandrtálů. Díky své malebnosti je historické jidlo s dominantou štramberské Trúby nazýváno Moravským Betlémem.

Starý Jiřín – www.starý-jirín.cz

Vikštejn – www.vickovce.cz

Vildštejn – www.budov.cz

Sotšyn – www.kopnicne.cz

Fulštejn – www.fulstejn.bruntalmo.cz

TECHNICKÉ PAMÁTKY

Důl Michal – www.mru.cz

Hornické muzeum OKD – www.muzeumokd.cz

Důl Hlubina v vysoké píce a kovošvna Vítkovických železár- en (areál Dolních Vítkovic) – www.ostravainfo.cz

Památník armády ČR a Čs. opevnění Opava-Milostovice – http://www.cz3f8-cpaa

Technické muzeum Třata Kopřivnice – www.tatrumuseum.cz

Weissuhňavský kanál

Vápenné píe ve Vendryni – www.vendryne.cz

Hvězdárna a planetárium Johana Palley – http://planetarium.vzb.cz

Kosáms Karlovice – www.osoblaszko.cz

Úžokolejná dráha – www.uzokolezsko.cz

Větrný mlyn v Bravinnem

Větrný mlyn v Hlavíně – http://mesta.obe.cz/hlavine

Větrný mlyn v Chočbce – www.opa.cz/info/centrum

Lesní mlyn v Bernaticích nad Odrou – http://bernatici.nadodrou.cz

GOLF

Prosper Golf Club Čeladná – www.prosper-golf.cz

Park Golf Club Silavice – www.golf-ostrava.cz

Zámecký Golf Club Kvalčava – www.golf.kvalcava.cz

Zámecký Golf Club Ropice – www.beskydgolf.com

Sovinec – www.sovinec.cz

Štramberská Trúba – www.stramberk.cz

Studenka – www.studenka.cz

Fryštát – www.frystat.cz

Síliheřovice – www.silheřovice.cz

Radaň – www.radan.cz

Hukvaldy – www.hukvaldy.cz

Slezskostravský hrad – www.slezskostravskyhrad.cz

Fryštát – www.frystat.cz

Síliheřovice – www.silheřovice.cz

Radaň – www.radan.cz

Hukvaldy – www.hukvaldy.cz

Slezskostravský hrad – www.slezskostravskyhrad.cz

Fryštát – www.frystat.cz

Síliheřovice – www.silheřovice.cz

Radaň – www.radan.cz

Hukvaldy – www.hukvaldy.cz

Slezskostravský hrad – www.slezskostravskyhrad.cz

Fryštát – www.frystat.cz

Síliheřovice – www.silheřovice.cz

Radaň – www.radan.cz

Hukvaldy – www.hukvaldy.cz

Slezskostravský hrad – www.slezskostravskyhrad.cz

Fryštát – www.frystat.cz

Síliheřovice – www.silheřovice.cz

Radaň – www.radan.cz

Hukvaldy – www.hukvaldy.cz

Slezskostravský hrad – www.slezskostravskyhrad.cz

Fryštát – www.frystat.cz

Síliheřovice – www.silheřovice.cz

Radaň – www.radan.cz

Hukvaldy – www.hukvaldy.cz

Slezskostravský hrad – www.slezskostravskyhrad.cz

Fryštát – www.frystat.cz

Síliheřovice – www.silheřovice.cz

Radaň – www.radan.cz

Hukvaldy – www.hukvaldy.cz

Slezskostravský hrad – www.slezskostravskyhrad.cz

Fryštát – www.frystat.cz

Síliheřovice – www.silheřovice.cz

Radaň – www.radan.cz

Hukvaldy – www.hukvaldy.cz

Slezskostravský hrad – www.slezskostravskyhrad.cz

Fryštát – www.frystat.cz

Síliheřovice – www.silheřovice.cz

Radaň – www.radan.cz

Hukvaldy – www.hukvaldy.cz

Slezskostravský hrad – www.slezskostravskyhrad.cz

Fryštát – www.frystat.cz

Síliheřovice – www.silheřovice.cz

Radaň – www.radan.cz

Hukvaldy – www.hukvaldy.cz

Slezskostravský hrad – www.slezskostravskyhrad.cz

Fryštát – www.frystat.cz

Síliheřovice – www.silheřovice.cz

Radaň – www.radan.cz

Hukvaldy – www.hukvaldy.cz

Slezskostravský hrad – www.slezskostravskyhrad.cz

Fryštát – www.frystat.cz

Síliheřovice – www.silheřovice.cz

Radaň – www.radan.cz

Hukvaldy – www.hukvaldy.cz

Slezskostravský hrad – www.slezskostravskyhrad.cz

Fryštát – www.frystat.cz

Síliheřovice – www.silheřovice.cz

Radaň – www.radan.cz

Hukvaldy – www.hukvaldy.cz

Slezskostravský hrad – www.slezskostravskyhrad.cz

Fryštát – www.frystat.cz

Síliheřovice – www.silheřovice.cz

Radaň – www.radan.cz

Hukvaldy – www.hukvaldy.cz

Slezskostravský hrad – www.slezskostravskyhrad.cz

Starý Jiřín – www.starý-jirín.cz

Vikštejn – www.vickovce.cz

Vildštejn – www.budov.cz

Sotšyn – www.kopnicne.cz

Fulštejn – www.fulstejn.bruntalmo.cz

TECHNICKÉ PAMÁTKY

Důl Michal – www.mru.cz

Hornické muzeum OKD – www.muzeumokd.cz

Důl Hlubina v vysoké píce a kovošvna Vítkovických železár- en (areál Dolních Vítkovic) – www.ostravainfo.cz

Památník armády ČR a Čs. opevnění Opava-Milostovice – http://www.cz3f8-cpaa

Technické muzeum Třata Kopřivnice – www.tatrumuseum.cz

Weissuhňavský kanál

Vápenné píe ve Vendryni – www.vendryne.cz

Hvězdárna a planetárium Johana Palley – http://planetarium.vzb.cz

Kosáms Karlovice – www.osoblaszko.cz

Úžokolejná dráha – www.uzokolezsko.cz

Větrný mlyn v Bravinnem

Větrný mlyn v Hlavíně – http://mesta.obe.cz/hlavine

Větrný mlyn v Chočbce – www.opa.cz/info/centrum

Lesní mlyn v Bernaticích nad Odrou – http://bernatici.nadodrou.cz

GOLF

Prosper Golf Club Čeladná – www.prosper-golf.cz